

PROJEKT ZAGOSPODAROWANIA TERENU

PLANSZA PODSTAWOWA I WYMIAROWA

SKALA 1:500

LEGENDA:

GRANICE OPRACOWANIA OZNACZONO:


A, B, C, D, E, F, G

OZNACZENIA:

- projektowane ogrodzenie placu zabaw wys. 1m
- projektowane furtki ogrodzenia placu zabaw szer. 1m



PROJEKTOWANA ZIELEN



TEREN ZIELONY - TRAWA



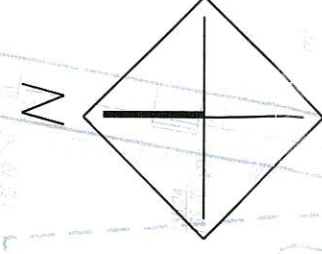
projektowana nawierzchnia bezpieczna placu zabaw dostosowana do wysokości swobodnego upadku z projektowanych urządzeń - piasek



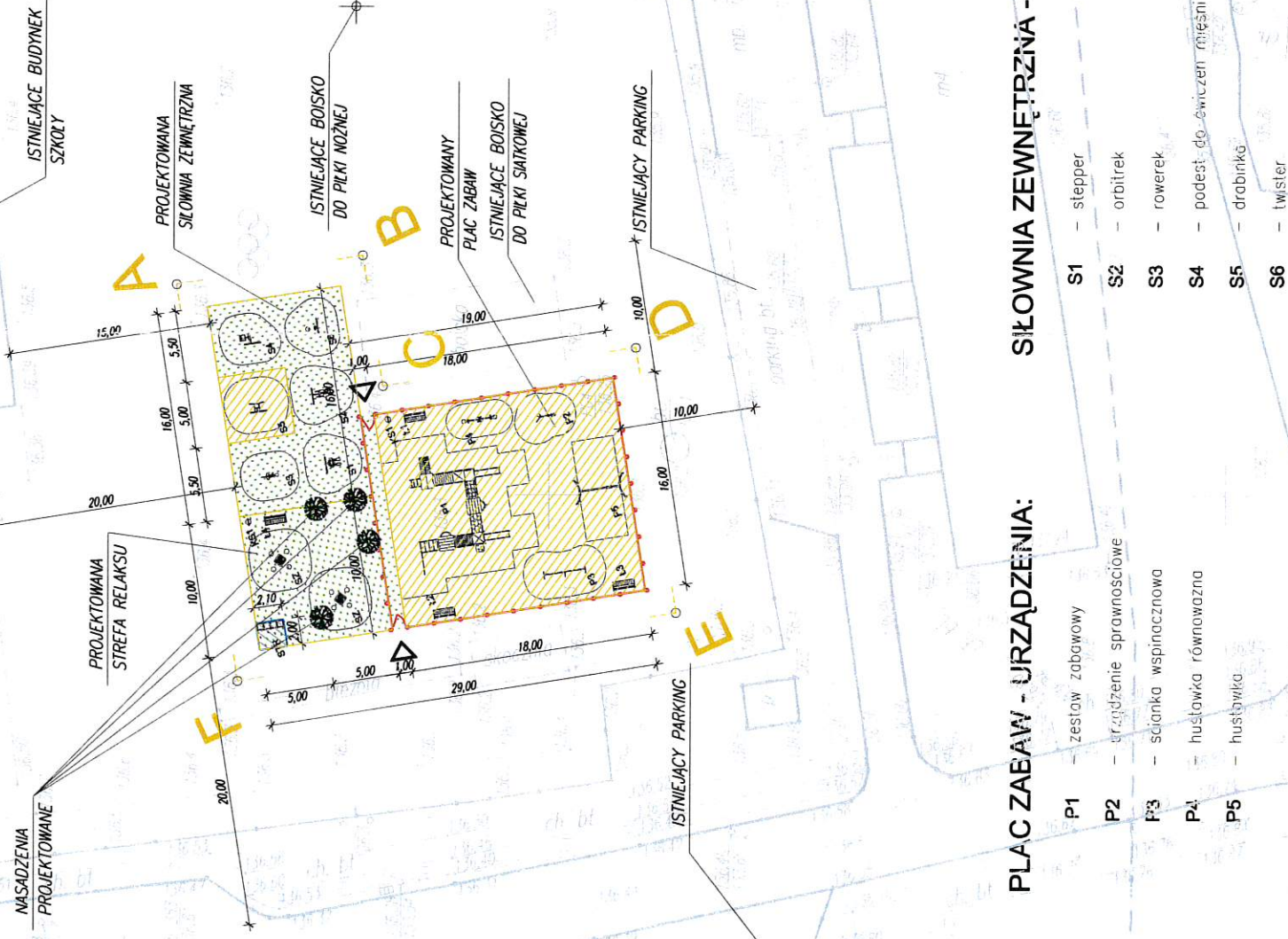
projektowana nawierzchnia utwardzona pod stojak rowerowy z kostki brukowej betonowej z obrzeżem chodnikowym betonowym 6x20cm

A-G

granice opracowania



N



PLAC ZABAW - URZĄDZENIA:

- P1 - zestaw zabawowy
- P2 - urządzenie sprawnościowe
- P3 - ścianka wspinaczkowa
- P4 - huśtawka równowazna
- P5 - huśtawka

SIŁOWNIA ZEWNĘTRZNA - URZĄDZENIA:

- S1 - stepper
- S2 - orbitrek
- S3 - rowerek
- S4 - podest do ćwiczeń rzeźm kręgosłupa
- S5 - drabinko
- S6 - ławier

POZOSTAŁE URZĄDZENIA:

- Ł1, Ł2, Ł3, Ł4 - ławka 4 szt.
- KS1, KS2 - kosz na śmieci 2 szt.
- SZ - stół do gry w szachy 2 szt.
- STR - stojak rowerowy 1 szt.

Za zgodność z oryginałem

Anna Bielik

INWESTOR:	MIASTO SEJNY ul. Józefa Piłsudskiego 25, 16-500 Sejny	PROJEKTANCI	Tytuł, imię i nazwisko: architekt Marek Noja	Nr upraw.:	54/LOIA/09	Podpis:	<i>Noja</i>
INWESTYCJA:	Zagospodarowanie terenu działki gminnej nr 496/2 zlokalizowanej w Sejnach przy Szale Podstawowej poprzez budowę Otwarłej Strefy Aktywności	OPRACOWANIE	mgr inż. Anna Bielik				
ADRES INWESTYCJI:	SEJNY, UL. WOJSKA POLSKIEGO 64 dz. nr 496/2 gm. Sejny	Tytuł rysunku : PLAN SYTUACYJNY					
		SKALA:	1:500	NR RYSUNKU:	Z 1	00	
		DATA:	01/2018	UNAWA: Niniejsza dokumentacja ani żadna jej część nie może być powielana, ani rozpowszechniana bez pisemnej zgody autora			